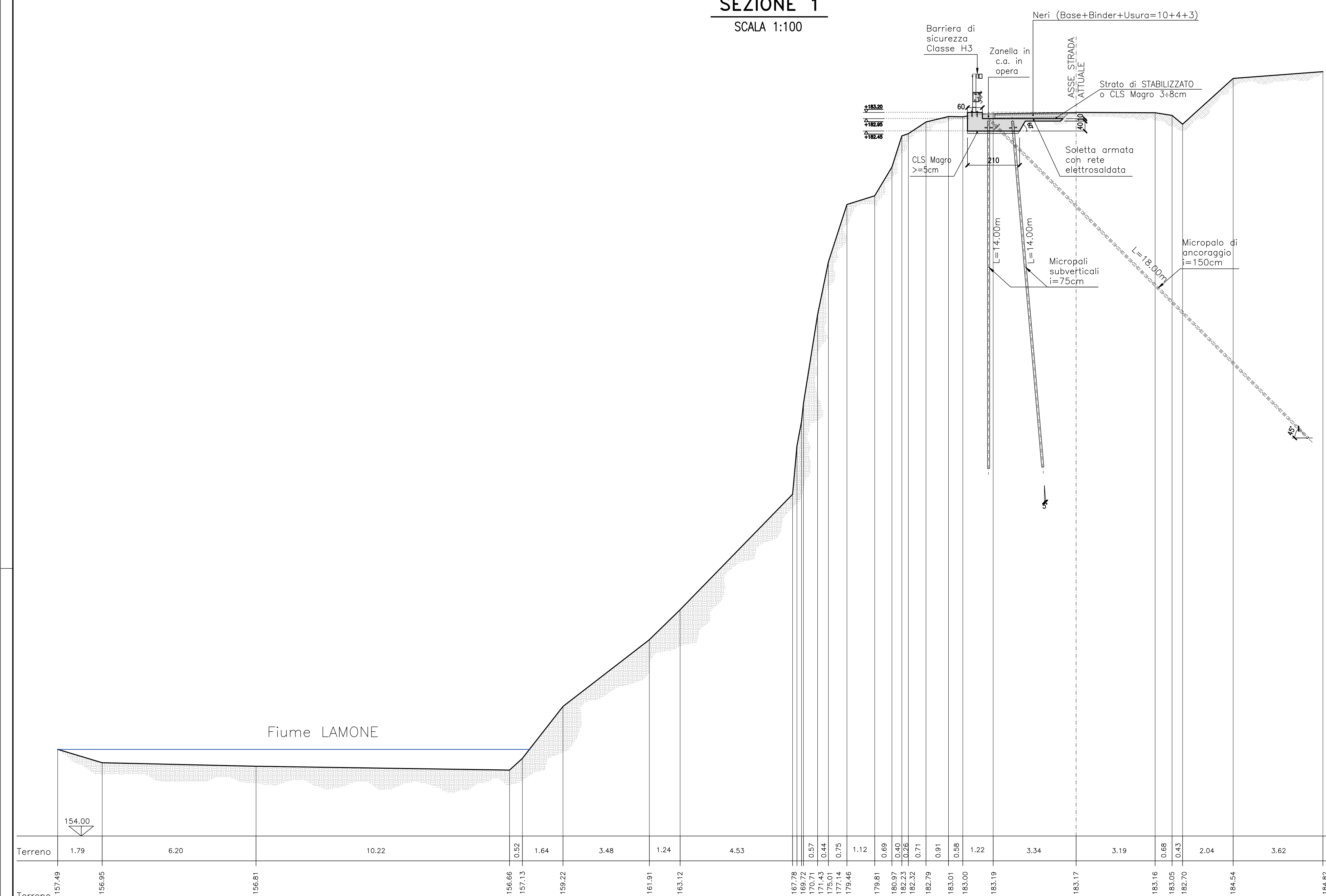
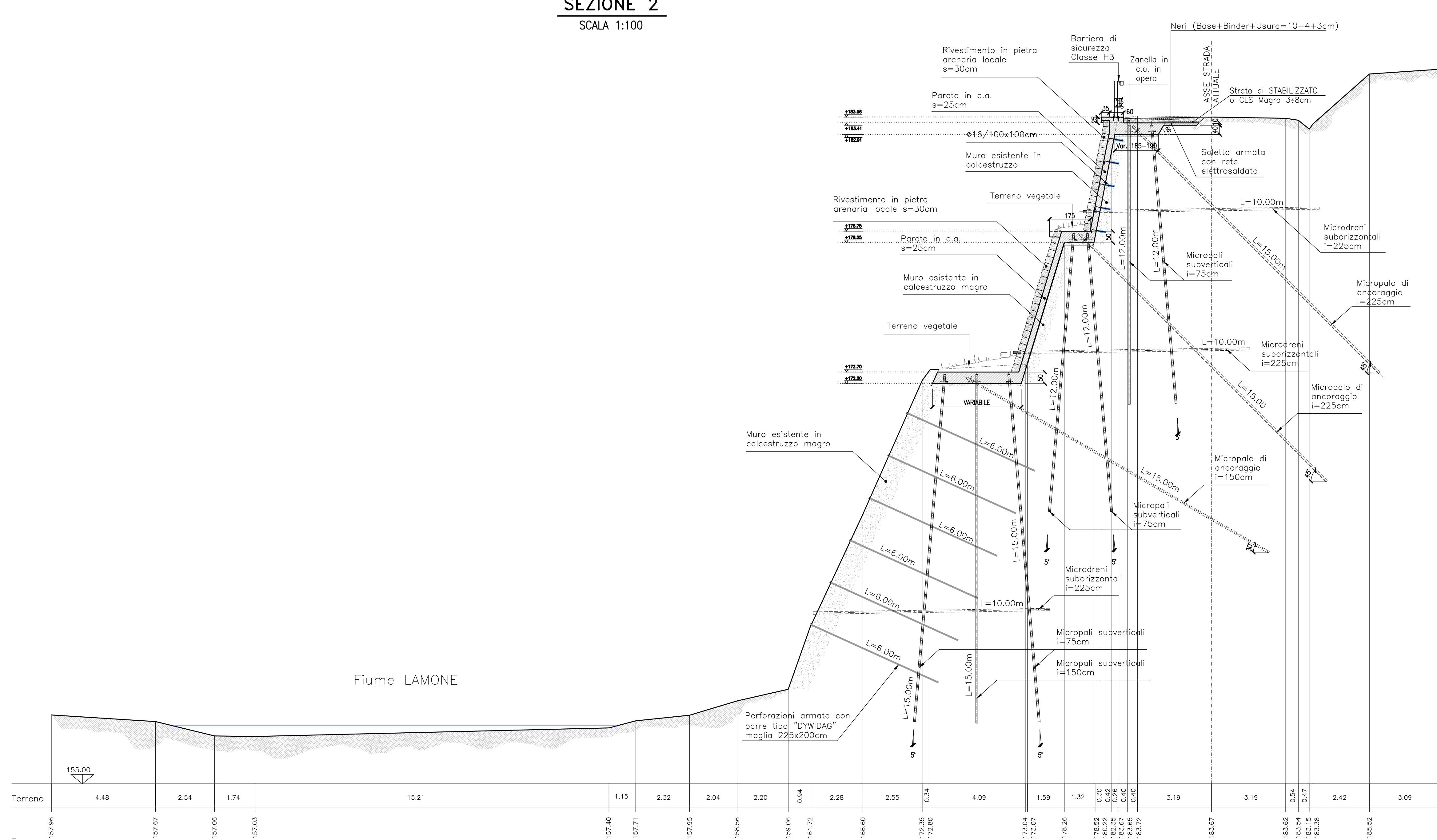


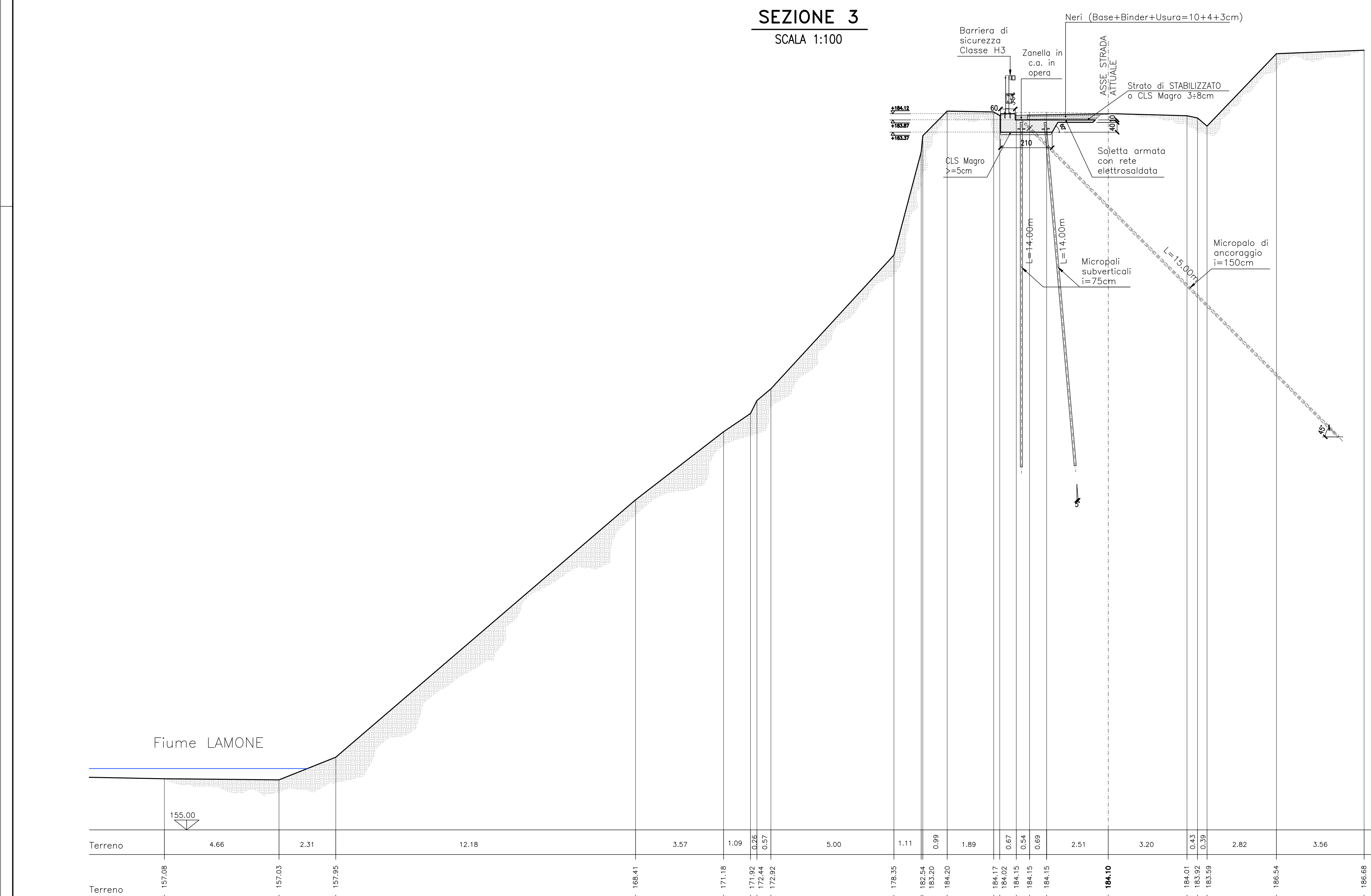
SEZIONE 1
SCALA 1:100



SEZIONE 2
SCALA 1:100



SEZIONE 3
SCALA 1:100



NOTE GENERALI

- Tutte le dimensioni sono espresse in centimetri, tutte le misure degli angoli sono espresse in gradi sessagesimali, tutte le quote altimetriche sono espresse in metri, (salvo dove diversamente indicato).
- Le quote di scavo e la posizione degli interventi, nonché le dimensioni degli elementi indicati, dovranno essere verificate sul posto dall'impresa esecutrice dei lavori e se necessario, sentita la D.L., andranno opportunamente adeguati all'effettiva morfologia del terreno.
- Le coordinate assolute di tracciamento si riferiscono al sistema di riferimento fornito con rilievo dato dal committente sono nel sistema di riferimento Gauss Boaga WGS84 UTM fuso 33.
- Il rilievo dello stato attuale è stato eseguito da Atlantis.
- Prima dell'inizio delle lavorazioni dovrà essere verificato lo stato di conservazione e di integrità delle strutture esistenti. In caso di strutture compromesse o danneggiate, procedere ripristino delle stesse, previo giudizio insindacabile della D.L.

PROVINCIA DI RAVENNA
SETTORE LAVORI PUBBLICI
Servizio Infrastrutture viarie e programmazione

RAZIONALIZZAZIONE E MESSA IN SICUREZZA CON ELIMINAZIONE PUNTI CRITICI LUNGO LA EX S.S. N. 302 BRISIGHELLESE - 2° Lotto
CUP J74E0500010003

PROGETTO ESECUTIVO

Presidente: Sig. Michele De Pascale	Consigliere delegato Strade - Trasporti - Pianificazione Territoriale: Arch. Nicola Pasi
Direttore responsabile del Settore: Ing. Paolo Nobile	Responsabile del Servizio: Ing. Chiara Bertini
RESPONSABILE UNICO DEL PROCEDIMENTO: Ing. Chiara Bertini	Documenti firmati: aggiornato
PROGETTISTA ARCHITETTONICO E STRUTTURALE: Ing. Giancarlo Merchi	Documenti firmati: completato
COORDINATORE SICUREZZA PROGETTAZIONE: Ing. Giancarlo Guadagnini	Documenti firmati: completato

ELABORAZIONE GRAFICA DEL PROGETTO

enser
INGEGNERIA
ARCHITETTURA
PROGETTAZIONE
STRUTTURE
MONTAGNE
PAESAGGI
MISURE

Rev.	EMMISSIONE	Disegnato	Controlato	Approvato	Data
0		A. Bertini	L. Samori	G. Merchi	30/03/2020

TITOLO ELABORAZIONE: **INTERVENTO DI CONSOLIDAMENTO DEL MURO SEZIONI D'INSIEME**

Colore: 22e	Revisione: 000	Data: 30/03/2020	Scala: 1:100	Nome file: 22e_muro_dell'intero.dwg
--------------------	-----------------------	-------------------------	---------------------	--